




 正修科技大

 教育部獎勵科技大學及技術學院教學卓越計畫

100-101年度計畫

產業界專家教學「鐘點演講」成果報告

分項計畫名稱：TH-2 「強化教師業師交流」

承辦單位：註冊課務組-系所名稱

執行日期：100.10.12

業師姓名：王安國

任課教師：林淑惠

目 錄

一、執行內容

1.演講大綱

2.演講內容

二、演講照片

教學卓越・學習卓越


Excellent Teaching & Learning

一、 執行內容(講稿、簡報、影音檔等)

1. 演講大綱：

正修科技大學位於高雄市鳥松區、鳳山區、三民區交界處，鄰近著名風景區澄清湖畔，得地利之便而無都會之塵囂與喧囂。這個富有秀麗風光及豐富資源的瑰地，不僅它的自然生態及人文建設令人嚮往，它在歷史上的過往及相關傳說，更是值得一探究竟。希望藉由「鳥松區的前世、今生」的專題說明，讓同學了解學校周邊的歷史發展、人文及地理環境，進而激發同學「愛鄉、愛土、愛校」的意識與熱忱。

2. 演講內容



烏松區的前世、今生

一、前言


正科科技大学位于高雄市烏松區，地處高雄、鳳山、三民區交界處，鄰近著名風景區澄潭湖畔，得地利之便而無都會之繁華與喧囂。這個富有秀麗風光及豐富資源的瑰地，不僅它的自然生態及人文建設令人嚮往，它在歷史上的過往及相關傳說，更是值得一探究竟。希望藉由「烏松區的前世、今生」的專題說明，讓同學了解學校周邊的歷史發展、人文及地理環境，進而激發同學「愛鄉、愛土、愛校」的意識與熱忱。

大綱

- 一、前言
- 二、烏松區開發史跡
 - (一) 史前時期
 - (二) 明鄭時期
 - (三) 清領時期
 - (四) 日治時期
 - (五) 國府時期
- 三、烏松水資源發展史

二、烏松區開發史跡

「烏松」地名之由來：烏松之舊地名為烏松寮庄，說史籍考據：昔日於今烏松國小附近土地公園前，有一群高大茂盛、猶如大傘型的樹木，形如大傘，故取名為「烏松」；「松」之台灣音為「松」；又由於樹下為過往商旅舟人歇腳休息之處，故漸成烏松寮（「烏松」之台灣音為「松」），日後轉改稱為烏松庄；民國35年，烏松庄改稱為烏松鄉。



烏松區的今生




烏松區的萬世

- (一) 史前時期
- (二) 明鄭時期
- (三) 清領時期
- (四) 日治時期
- (五) 國府時期



西方湖山區史前遺跡




清領苦苓門孔/赤山孔位置圖



八隆宮-烏松民間信仰中心

溯八隆宮：清乾隆年間，鄉民於慶慶廟前，八座為了因避抗土匪強盜侵擾，因此供奉「八隆宮地府王爺」做為精神領導中心，聯合制敵。由於神威顯赫，村民同心，光顧了天災、地變和人禍，村民為感念神恩偉大，於台灣光復後，恢復宗教信仰自由時，在澄潭湖北岸山麓地興建一座宏偉宏偉、蔚為堂皇的八隆宮。




三、烏松水資源發展史

烏松地區自古以來水資源豐富，各時期水資源運用及水資源豐富各區開拓史，華人移民農墾墾需要水，故於此區引入華人傳統水利觀念，制墾和技術，在國家力量介入水級下，形成各階級之水權，水資源開發史，其中以「西方湖山區」為主的水資源開發最為重要，而西方湖山區的水資源歷史，主要自古時之「赤山天險」為主-即今之大、小月湖所在地。


(一) 澄清湖(大貝湖)歷史沿革

- 農業墾殖時期 (明鄭-清領時期)
- 工業/軍事供水時期 (日治-國府初期)
- 民生供水時期/觀光休閒用途(國府時期至今)
- 澄清湖今貌



(二) 清澗的小貝湖

- 小貝湖的位置：
 - 明清時期之赤山天險範圍包括大貝湖(舊稱大灣湖)與小貝湖(小灣湖)二湖之間僅一條馬路(大馬路)之隔。
- 小貝湖面積：
 - 原面積約四十多公頃，包括目前的長慶醫院、路亞車庫場、烏松區地公局及勞工會館中心等，即是位於小貝湖湖岸上。
- 小貝湖功能：
 - 大小貝湖間有一溝洪強道相通，原本的小貝湖除了灌溉功能外，兼具雨季時蓄水的功能。



三、演講照片



業師針對課程說明鳥松區的前世、今生



業師教授課程中不斷的觀察同學並提出問題與學生互動



學生安靜聆聽課程



教師與業師在課堂中與學生合照

